



*Comune di Sant'Agata Feltria*  
*(Provincia di Rimini)*

***AGGIORNAMENTO  
CATASTO DEI SOPRASUOLI  
PERCORSI DAL FUOCO***

## **ELENCO 1**

### **AGGIORNAMENTO CATASTO PERCORSO DAL FUOCO CON IMPOSIZIONE DEI DIVIETI, PRESCRIZIONI E SANZIONI DI CUI ALL'ART. 10 DELLA L. 353/2000 E S.M.I.**

<b>Foglio</b>	<b>Particella</b>	<b>Superficie totale (ha.)</b>	<b>Superficie interessata (ha.)</b>	<b>Località</b>	<b>Data incendio</b>	<b>Note</b>
23	28	00.64.54	00.24.80	Loc. Ugrigno	04/03/2019	
23	31	00.02.44	00.02.25	Loc. Ugrigno	04/03/2019	
23	32	00.90.78	00.53.30	Loc. Ugrigno	04/03/2019	
23	34	00.07.74	00.07.74	Loc. Ugrigno	04/03/2019	
23	35	00.80.44	00.71.39	Loc. Ugrigno	04/03/2019	
23	36	00.41.04	00.14.40	Loc. Ugrigno	04/03/2019	

## **ELENCO 2**

### **AGGIORNAMENTO CATASTO PERCORSO DAL FUOCO CON CANCELLAZIONE DEI DIVIETI, PRESCRIZIONI E SANZIONI DI CUI ALL'ART. 10 DELLA L. 353/2000 E S.M.I.**

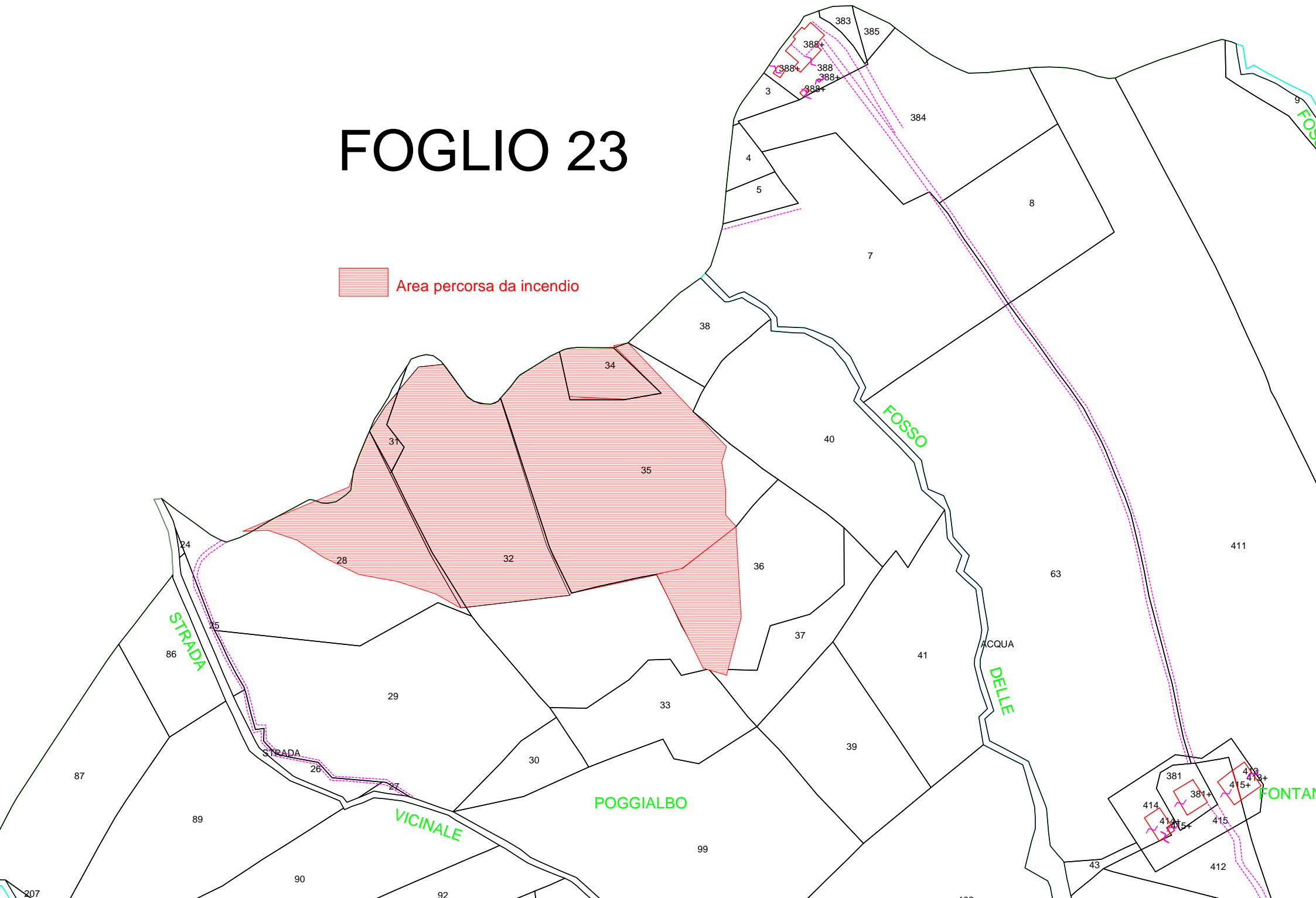
56	128	00.46.96	intera	S. Andrea – Ca' Branchetto	02/09/1998	
56	129	02.77.86	intera	S. Andrea – Ca' Branchetto	02/09/1998	
56	132	00.24.71	intera	S. Andrea – Ca' Branchetto	02/09/1998	
56	133	00.63.38	intera	S. Andrea – Ca' Branchetto	02/09/1998	
56	134	00.79.18	intera	S. Andrea – Ca' Branchetto	02/09/1998	
56	137	00.64.14	intera	S. Andrea – Ca' Branchetto	02/09/1998	
56	139	00.65.26	intera	S. Andrea – Ca' Branchetto	02/09/1998	
67	11	02.87.22	parte	S. Andrea – Ca' Branchetto	02/09/1998	
67	18	00.69.10	parte	S. Andrea – Ca' Branchetto	02/09/1998	
67	100	00.28.40	parte	S. Andrea – Ca' Branchetto	02/09/1998	
67	146	00.19.53	Intera	S. Andrea – Ca' Branchetto	02/09/1998	
67	147	00.54.00	intera	S. Andrea – Ca' Branchetto	02/09/1998	
72	213	04.08.62	parte	Monte Pozzale	23/07/1998 24/07/1998	

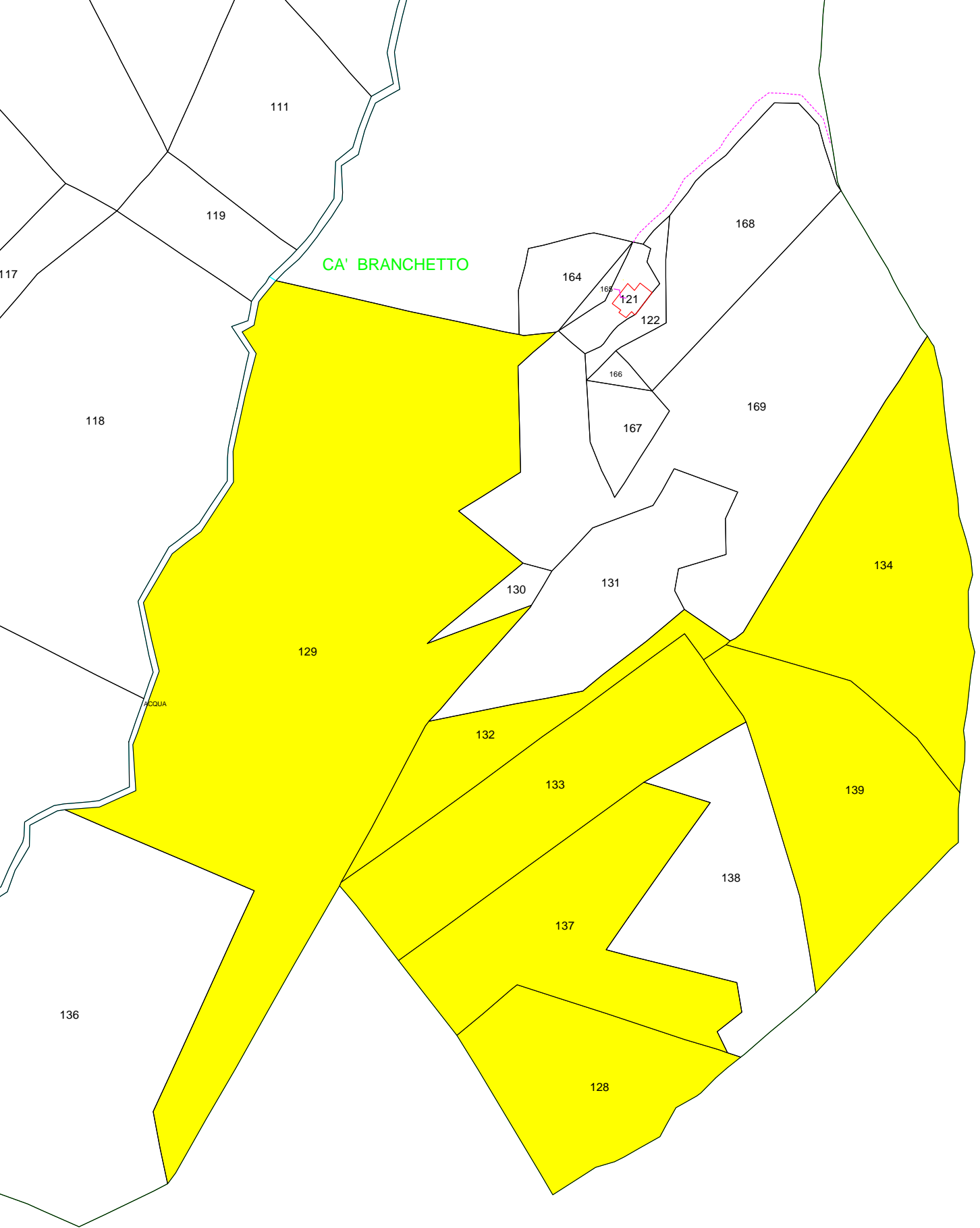
72	214	00.29.88	parte	Monte Pozzale	23/07/1998 24/07/1998	
72	215	02.77.66	intera	Monte Pozzale	23/07/1998 24/07/1998	
72	216	00.39.64	intera	Monte Pozzale	23/07/1998 24/07/1998	
72	217	00.89.94	parte	Monte Pozzale	23/07/1998 24/07/1998	
73	Demanio fluviale			Molino Fornace – Fiume Marecchia	07/07/1998	
73	18	00.03.44	intera	Monte Pozzale	23/07/1998 24/07/1998	
73	20	00.10.60	intera	Monte Pozzale	23/07/1998 24/07/1998	
73	21	00.95.84	intera	Monte Pozzale	23/07/1998 24/07/1998	
73	22	00.88.26	intera	Monte Pozzale	23/07/1998 24/07/1998	
73	23	01.10.28	intera	Monte Pozzale	23/07/1998 24/07/1998	
73	24	01.07.68	intera	Monte Pozzale	23/07/1998 24/07/1998	
73	25	02.36.74	intera	Monte Pozzale	23/07/1998 24/07/1998	
73	29	01.27.30	intera	Monte Pozzale	23/07/1998 24/07/1998	
73	30	00.05.22	intera	Monte Pozzale	23/07/1998 24/07/1998	
73	31	01.16.74	intera	Monte Pozzale	23/07/1998 24/07/1998	
73	32	00.45.52	intera	Monte Pozzale	23/07/1998 24/07/1998	
73	33	02.26.20	intera	Monte Pozzale	23/07/1998 24/07/1998	
73	34	00.45.24	intera	Monte Pozzale	23/07/1998 24/07/1998	
73	35	02.26.26	intera	Monte Pozzale	23/07/1998 24/07/1998	
73	43	01.11.94	intera	Monte Pozzale	23/07/1998 24/07/1998	
73	47	02.24.98	intera	Monte Pozzale	23/07/1998 24/07/1998	
73	209		intera	Monte Pozzale	23/07/1998 24/07/1998	
73	210		intera	Monte Pozzale	23/07/1998 24/07/1998	
79	11	02.34.50	intera	Monte Pozzale	23/07/1998 24/07/1998	
79	12	02.81.20	intera	Monte Pozzale	23/07/1998 24/07/1998	

79	28	00.06.35	intera	Monte Pozzale	23/07/1998 24/07/1998	
79	32	00.24.22	intera	Monte Pozzale	23/07/1998 24/07/1998	
79	33	00.78.76	intera	Monte Pozzale	23/07/1998 24/07/1998	
79	34	00.45.24	intera	Monte Pozzale	23/07/1998 24/07/1998	
79	35	02.58.49	parte	Monte Pozzale	23/07/1998 24/07/1998	
79	74	02.43.24	intera	Monte Pozzale	23/07/1998 24/07/1998	

# FOGLIO 23

 Area percorsa da incendio

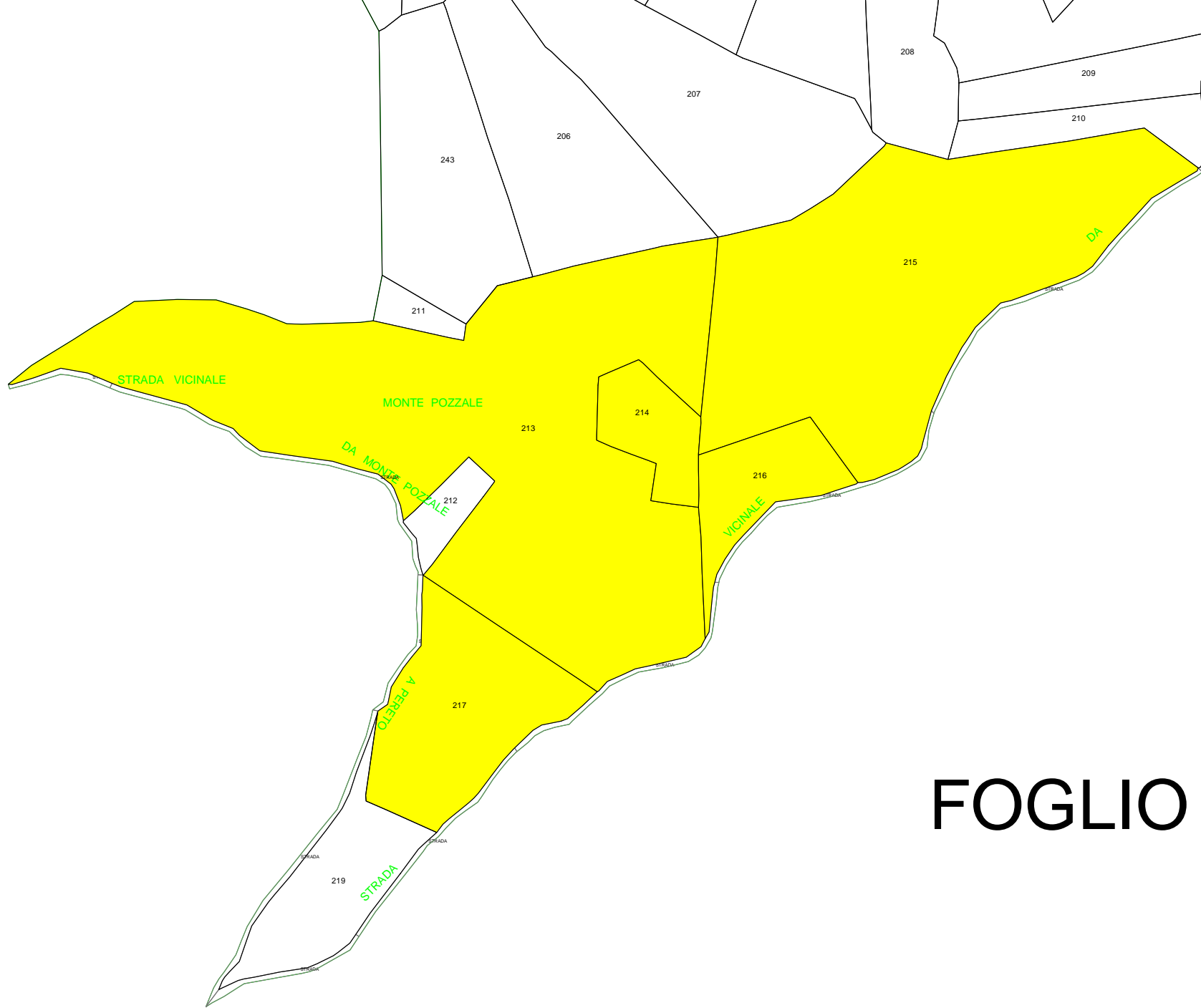




# FOGLIO 56

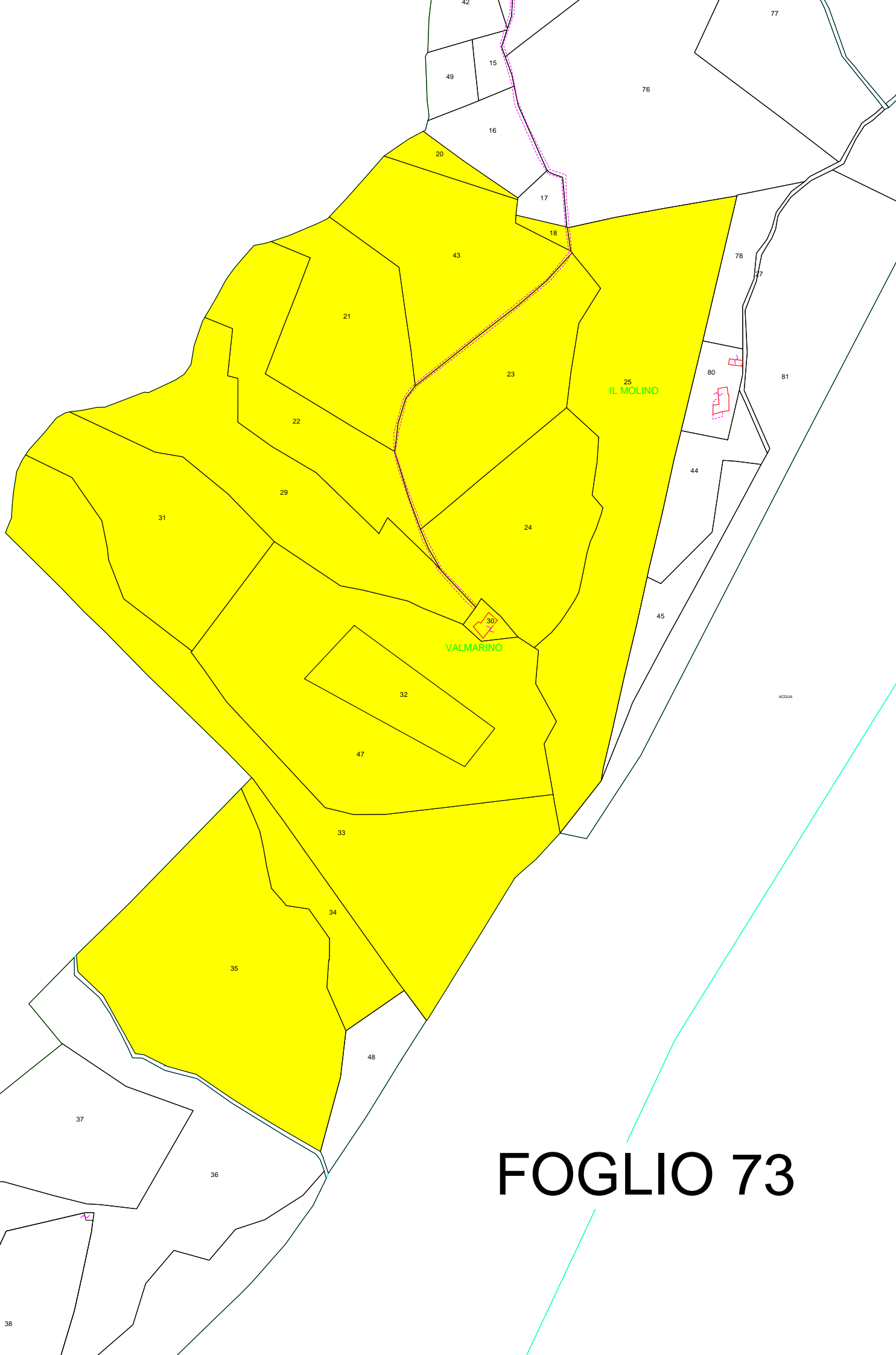
# FOGLIO 67



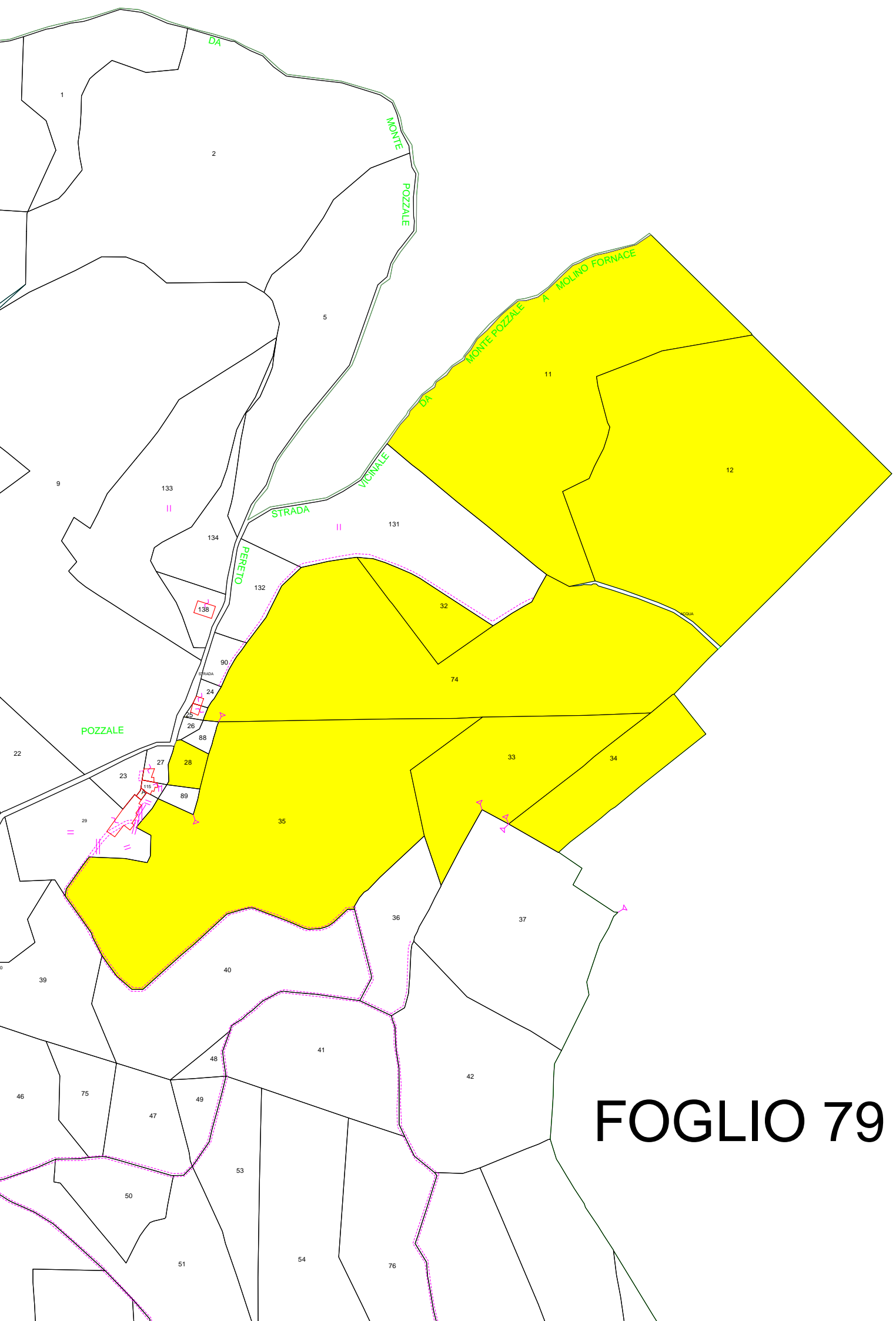


FOGLIO 72





# FOGLIO 73



# FOGLIO 79