



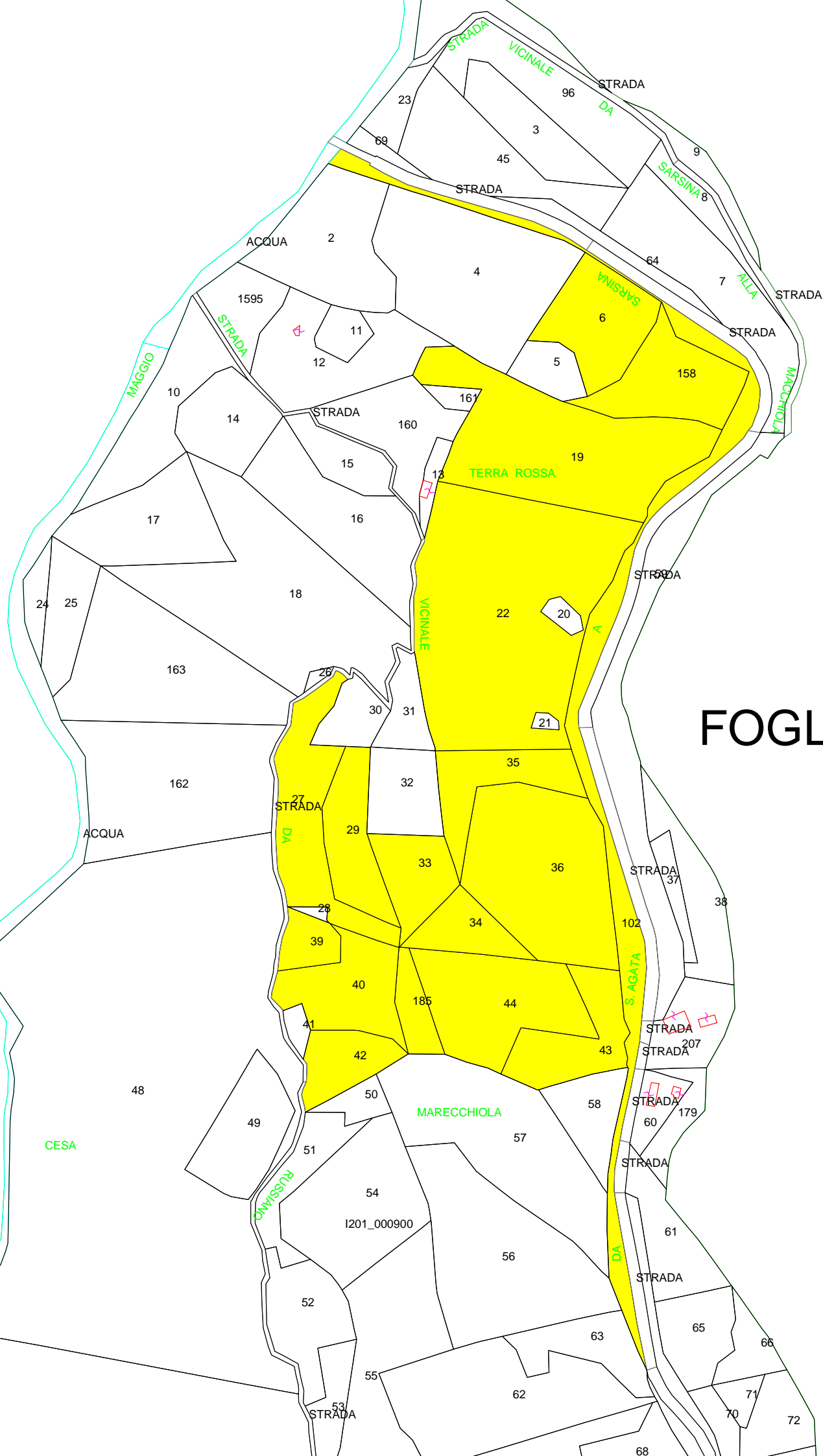
Comune di Sant'Agata Feltria
(*Provincia di Pesaro e Urbino*)

***CATASTO DEI SOPRASUOLI
PERCORSI DAL FUOCO***

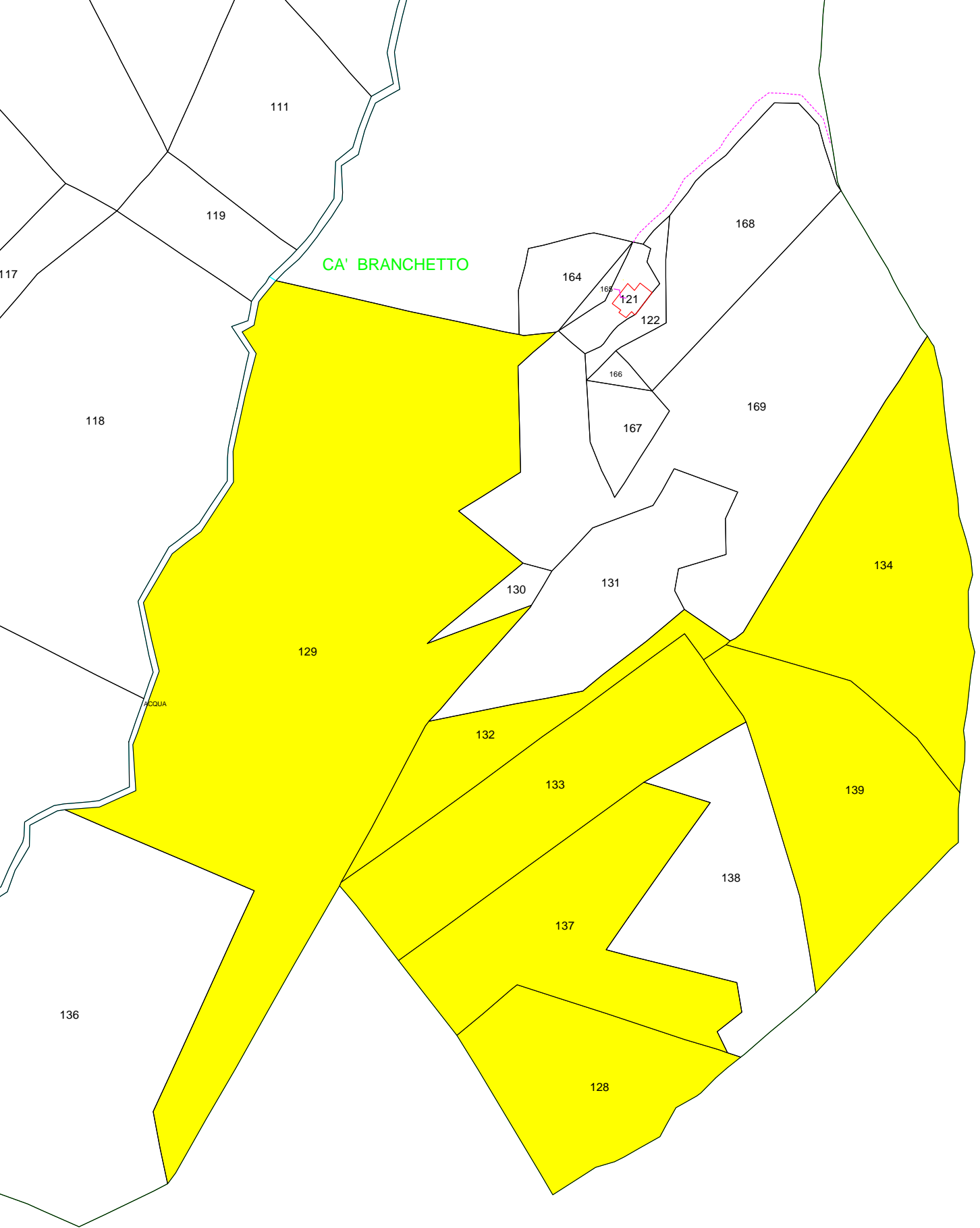
Foglio	Particella	Superficie totale (ha.)	Superficie interessata (intera/parte)	Località	Data incendio	Note
9	6	00.36.64	parte	Marecchiola	14/03/05	
9	19	00.99.86	parte	Marecchiola	14/03/05	
9	22	01.59.24	parte	Marecchiola	14/03/05	
9	27	00.45.82	parte	Marecchiola	14/03/05	
9	29	00.27.62	parte	Marecchiola	14/03/05	
9	33	00.22.12	parte	Marecchiola	14/03/05	
9	34	00.17.48	parte	Marecchiola	14/03/05	
9	35	00.27.86	parte	Marecchiola	14/03/05	
9	36	00.82.62	parte	Marecchiola	14/03/05	
9	39	00.10.40	parte	Marecchiola	14/03/05	
9	40	00.34.78	parte	Marecchiola	14/03/05	
9	42	00.18.78	parte	Marecchiola	14/03/05	
9	43	00.31.00	parte	Marecchiola	14/03/05	
9	44	00.53.45	intera	Marecchiola	14/03/05	
9	102	00.71.01	parte	Marecchiola	14/03/05	
9	158	00.36.68	parte	Marecchiola	14/03/05	
9	185	00.10.50	parte	Marecchiola	14/03/05	
56	128	00.46.96	intera	S. Andrea – Ca' Branchetto	02/09/1998	
56	129	02.77.86	intera	S. Andrea – Ca' Branchetto	02/09/1998	
56	132	00.24.71	intera	S. Andrea – Ca' Branchetto	02/09/1998	
56	133	00.63.38	intera	S. Andrea – Ca' Branchetto	02/09/1998	
56	134	00.79.18	intera	S. Andrea – Ca' Branchetto	02/09/1998	
56	137	00.64.14	intera	S. Andrea – Ca' Branchetto	02/09/1998	
56	139	00.65.26	intera	S. Andrea – Ca' Branchetto	02/09/1998	

67	11	02.87.22	parte	S. Andrea – Ca' Branchetto	02/09/1998	
67	18	00.69.10	parte	S. Andrea – Ca' Branchetto	02/09/1998	
67	100	00.28.40	parte	S. Andrea – Ca' Branchetto	02/09/1998	
67	146	00.19.53	Intera	S. Andrea – Ca' Branchetto	02/09/1998	
67	147	00.54.00	intera	S. Andrea – Ca' Branchetto	02/09/1998	
72	213	04.08.62	parte	Monte Pozzale	23/07/1998 24/07/1998	
72	214	00.29.88	parte	Monte Pozzale	23/07/1998 24/07/1998	
72	215	02.77.66	intera	Monte Pozzale	23/07/1998 24/07/1998	
72	216	00.39.64	intera	Monte Pozzale	23/07/1998 24/07/1998	
72	217	00.89.94	parte	Monte Pozzale	23/07/1998 24/07/1998	
73	Demanio fluviale			Molino Fornace – Fiume Marecchia	07/07/1998	
73	18	00.03.44	intera	Monte Pozzale	23/07/1998 24/07/1998	
73	20	00.10.60	intera	Monte Pozzale	23/07/1998 24/07/1998	
73	21	00.95.84	intera	Monte Pozzale	23/07/1998 24/07/1998	
73	22	00.88.26	intera	Monte Pozzale	23/07/1998 24/07/1998	
73	23	01.10.28	intera	Monte Pozzale	23/07/1998 24/07/1998	
73	24	01.07.68	intera	Monte Pozzale	23/07/1998 24/07/1998	
73	25	02.36.74	intera	Monte Pozzale	23/07/1998 24/07/1998	
73	29	01.27.30	intera	Monte Pozzale	23/07/1998 24/07/1998	
73	30	00.05.22	intera	Monte Pozzale	23/07/1998 24/07/1998	
73	31	01.16.74	intera	Monte Pozzale	23/07/1998 24/07/1998	
73	32	00.45.52	intera	Monte Pozzale	23/07/1998 24/07/1998	
73	33	02.26.20	intera	Monte Pozzale	23/07/1998 24/07/1998	
73	34	00.45.24	intera	Monte Pozzale	23/07/1998 24/07/1998	
73	35	02.26.26	intera	Monte Pozzale	23/07/1998 24/07/1998	

73	43	01.11.94	intera	Monte Pozzale	23/07/1998 24/07/1998	
73	47	02.24.98	intera	Monte Pozzale	23/07/1998 24/07/1998	
73	209		intera	Monte Pozzale	23/07/1998 24/07/1998	
73	210		intera	Monte Pozzale	23/07/1998 24/07/1998	
79	11	02.34.50	intera	Monte Pozzale	23/07/1998 24/07/1998	
79	12	02.81.20	intera	Monte Pozzale	23/07/1998 24/07/1998	
79	28	00.06.35	intera	Monte Pozzale	23/07/1998 24/07/1998	
79	32	00.24.22	intera	Monte Pozzale	23/07/1998 24/07/1998	
79	33	00.78.76	intera	Monte Pozzale	23/07/1998 24/07/1998	
79	34	00.45.24	intera	Monte Pozzale	23/07/1998 24/07/1998	
79	35	02.58.49	parte	Monte Pozzale	23/07/1998 24/07/1998	
79	74	02.43.24	intera	Monte Pozzale	23/07/1998 24/07/1998	



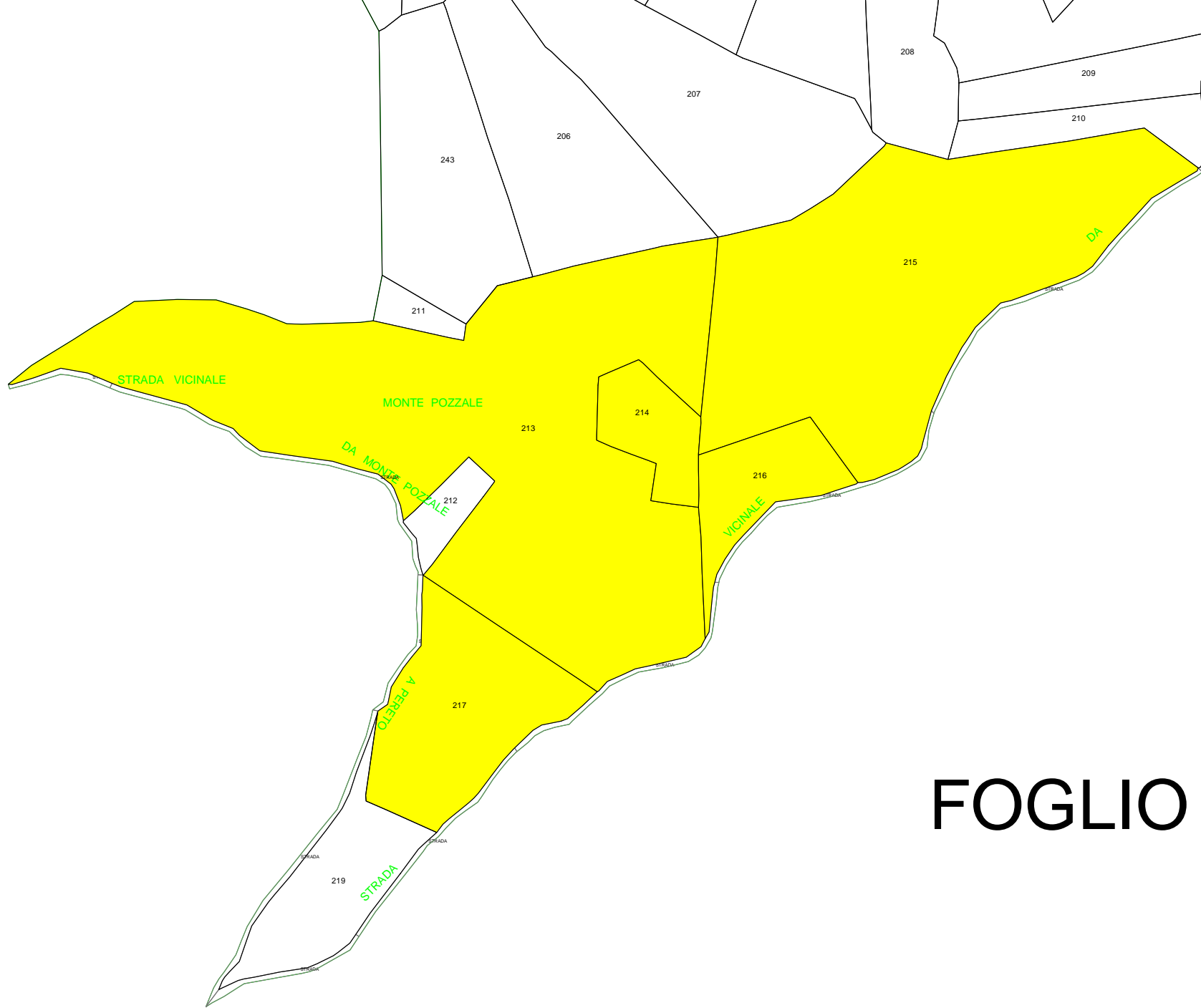
FOGLIO 9



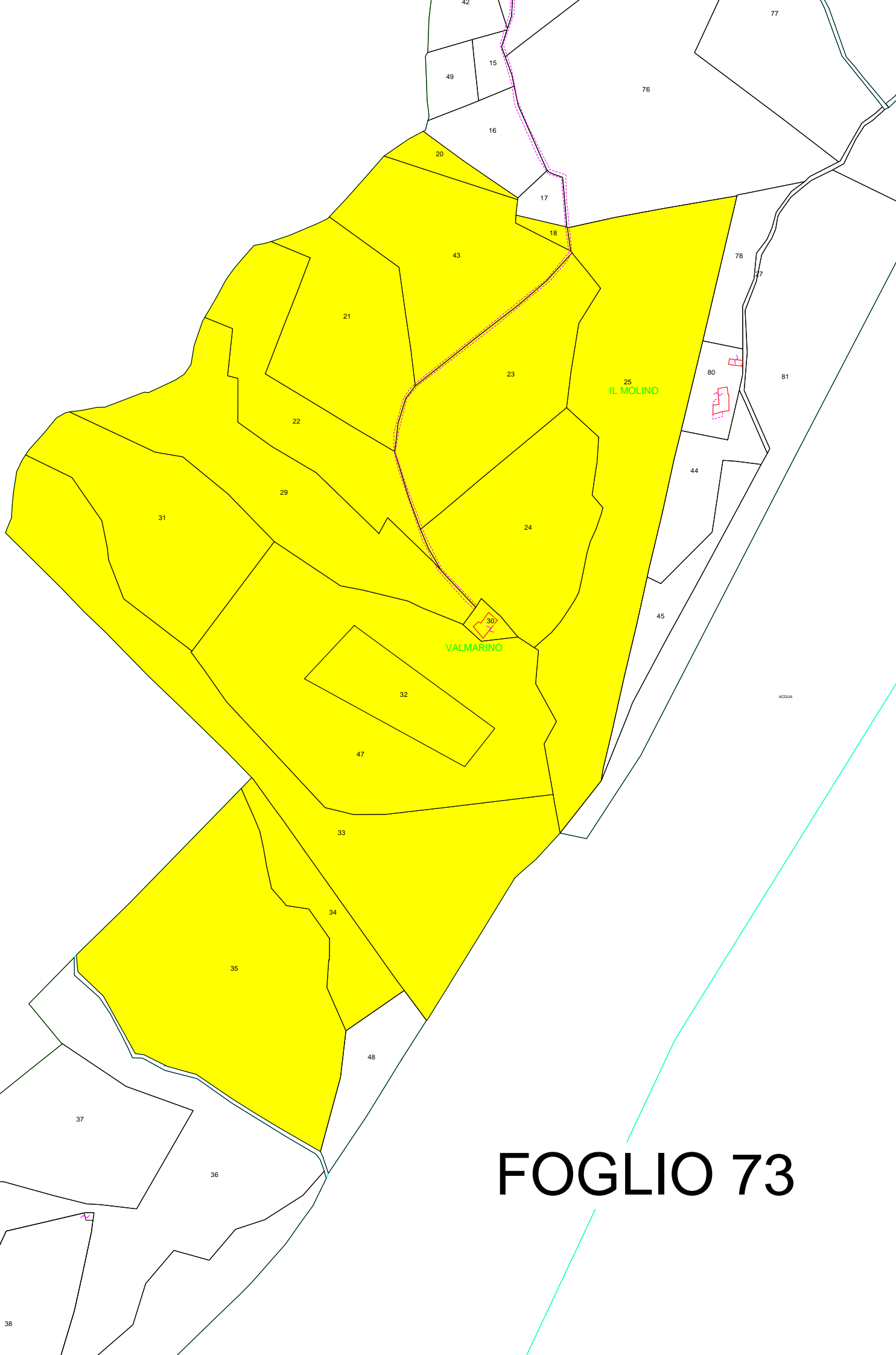
FOGLIO 56

FOGLIO 67

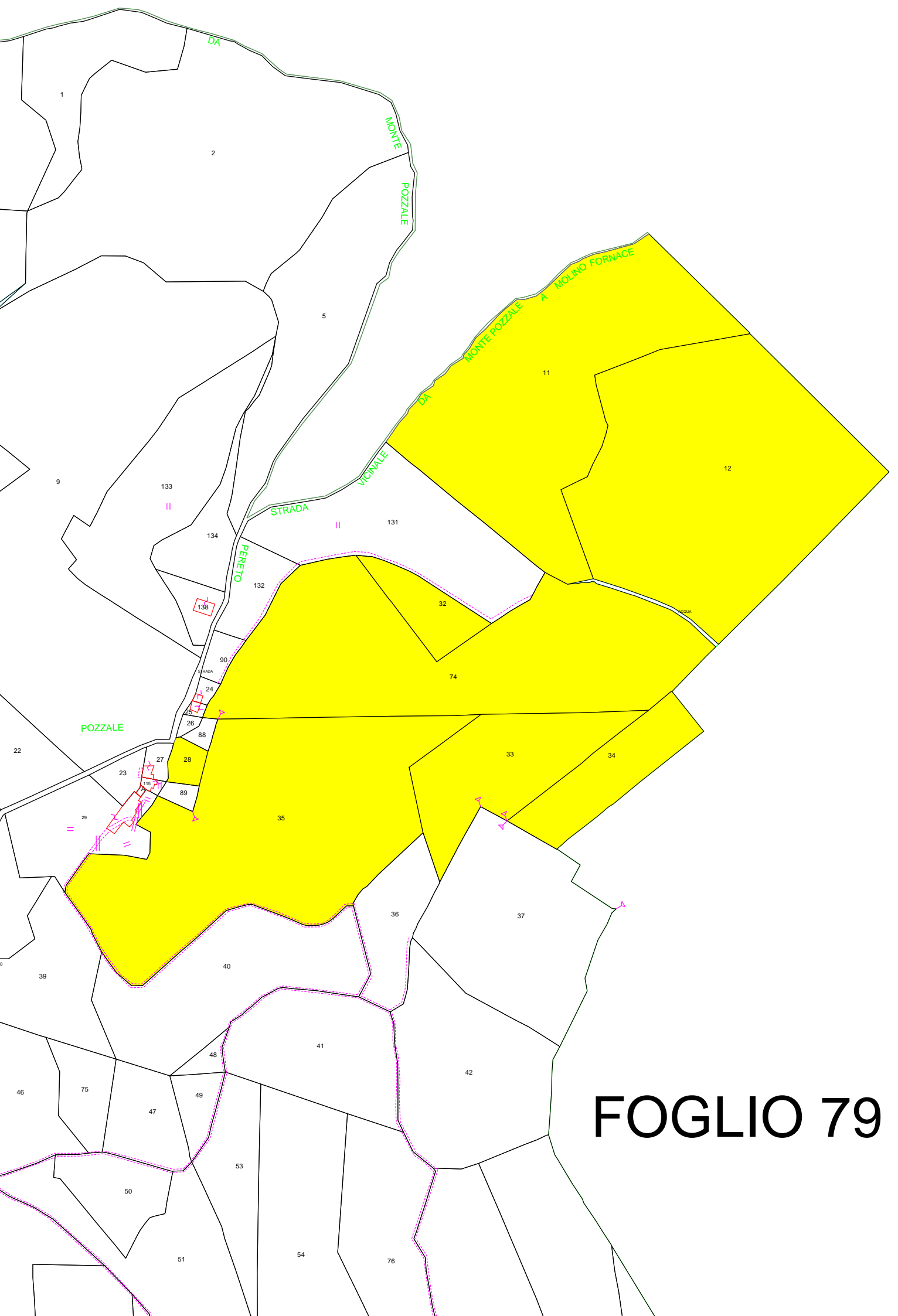




FOGLIO 72



FOGLIO 73



FOGLIO 79